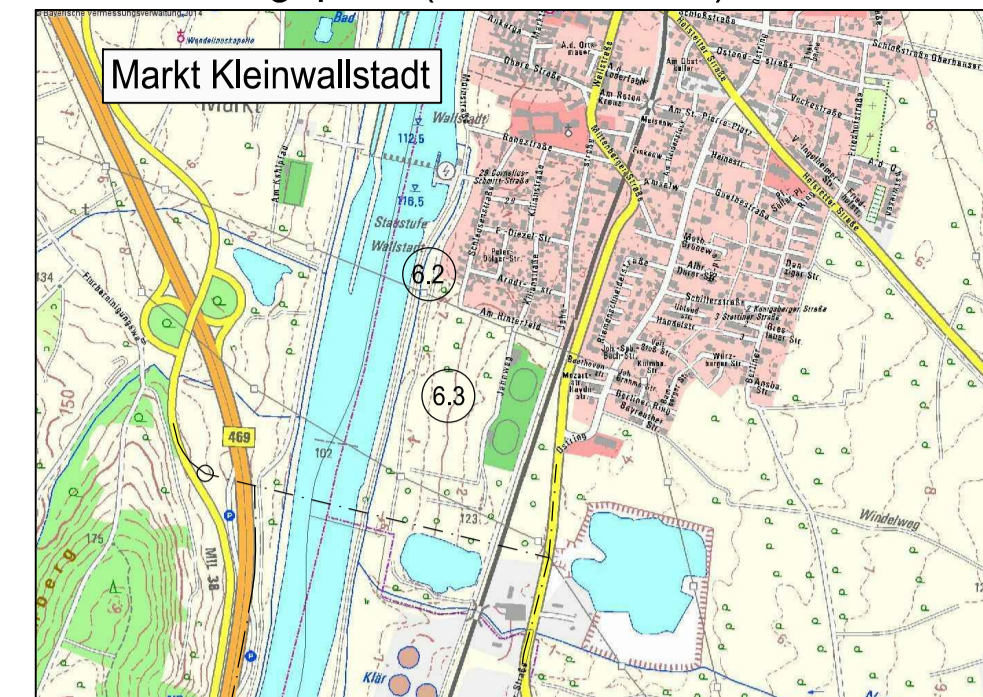







Übersichtslageplan (unmaßstäblich)



Legende


-  Zu erwerbende Fläche
 -  Vorübergehend in Anspruch zu nehmende Fläche
 -  Dauernd zu belastende Fläche
 -  Grunderwerb - im Eigentum des Markt Kleinwallstadt oder des Freistaat Bayern
 -  Vorübergehend in Anspruch zu nehmende Fläche - im Eigentum des Markt Kleinwallstadt oder des Freistaat Bayern
- | | |
|---------|---------------------|
| 802 | 5004 m ² |
| 2.32.01 | 1647 m ² |
| 2.32.02 | 472 m ² |
- Flurstücknummer / Gesamtfläche des Flurstücks
 2.32.01 1647 m²
 GE Fläche; vorüberg. Inanspruchnahme;
 laufende Grunderwerbsnr.
 Plannummer
 Gemarkungsgrenze

Geobasisdaten © Bayerische Vermessungsverwaltung

 <p>OBERMEYER PLANEN + BERATEN GmbH Weißener Straße 20-22 63739 Aschaffenburg Tel. 06021/38667-0</p>	bearbeitet:	29.08.2014	Vr
	gezeichnet:	29.08.2014	Tax
	geprüft:	29.08.2014	Vr
Projekt:		21630	

Nr.	Art der Änderung	Datum	Zeichen

FESTSTELLUNGSENTWURF

 <p>Markt Kleinwallstadt</p>	Unterlage / Blatt-Nr.: 10.1 / 2 Grunderwerbsplan 2 Ausgleichsmaßnahmen 6.2 & 6.3
Straße / Abschn.-Nr. / Stat.: St 2309_390_0.500-1.300	
PROJIS-Nr.:	Maßstab: 1:1000

St 2309
Bau einer Ortsumfahrung Kleinwallstadt mit
Neubau Mainbrücke südlich Kleinwallstadt

Aufgestellt: 29.08.2014
 Markt Kleinwallstadt

 Peter Maidhof

--	--

